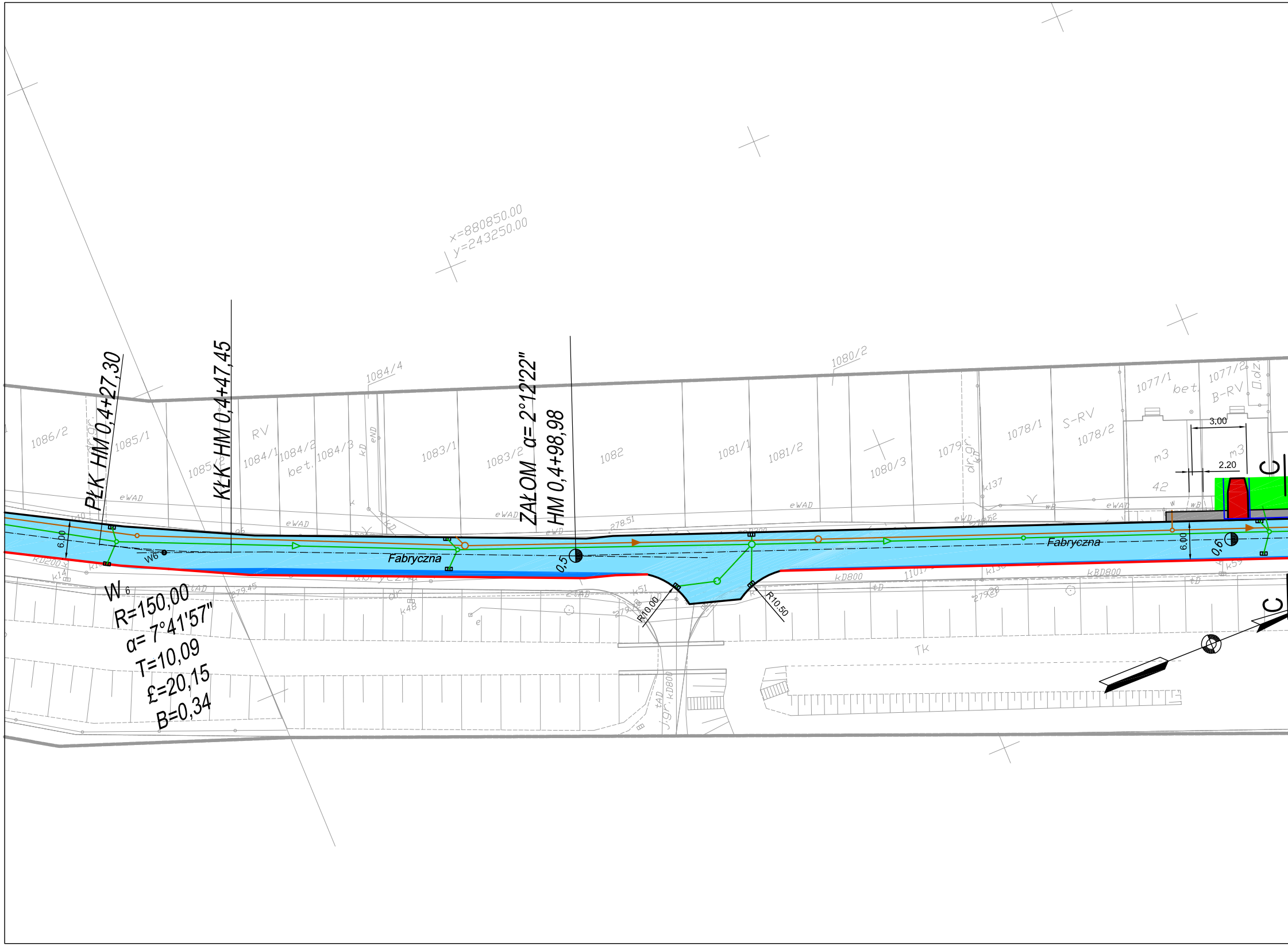
x=880850.00
y=243250.00
PŁK HM 0,4+27,30
KŁK HM 0,4+47,45
ZAŁOM α= 2°12'22"
HM 0,4+98,98
W6
R=150,00
α= 7°41'57"
T=10,09
£=20,15
B=0,34
Fabryczna
Fabryczna
6.00
6.00
0,5
0,6
R10.00
R10.50
3.00
2.20
C
C
1086/2
1085/1
1085/2
1084/1
1084/2
1084/3
1084/4
1083/1
1083/2
1082
1081/1
1081/2
1080/2
1080/3
1079
1078/1
1078/2
1077/1
1077/2
RV
S-RV
B-RV
bet.
m3
42
eWAD
kD800
kBD800
TK
278.51
279.45
k137
k48
k51
j.gr.kD800
tAD

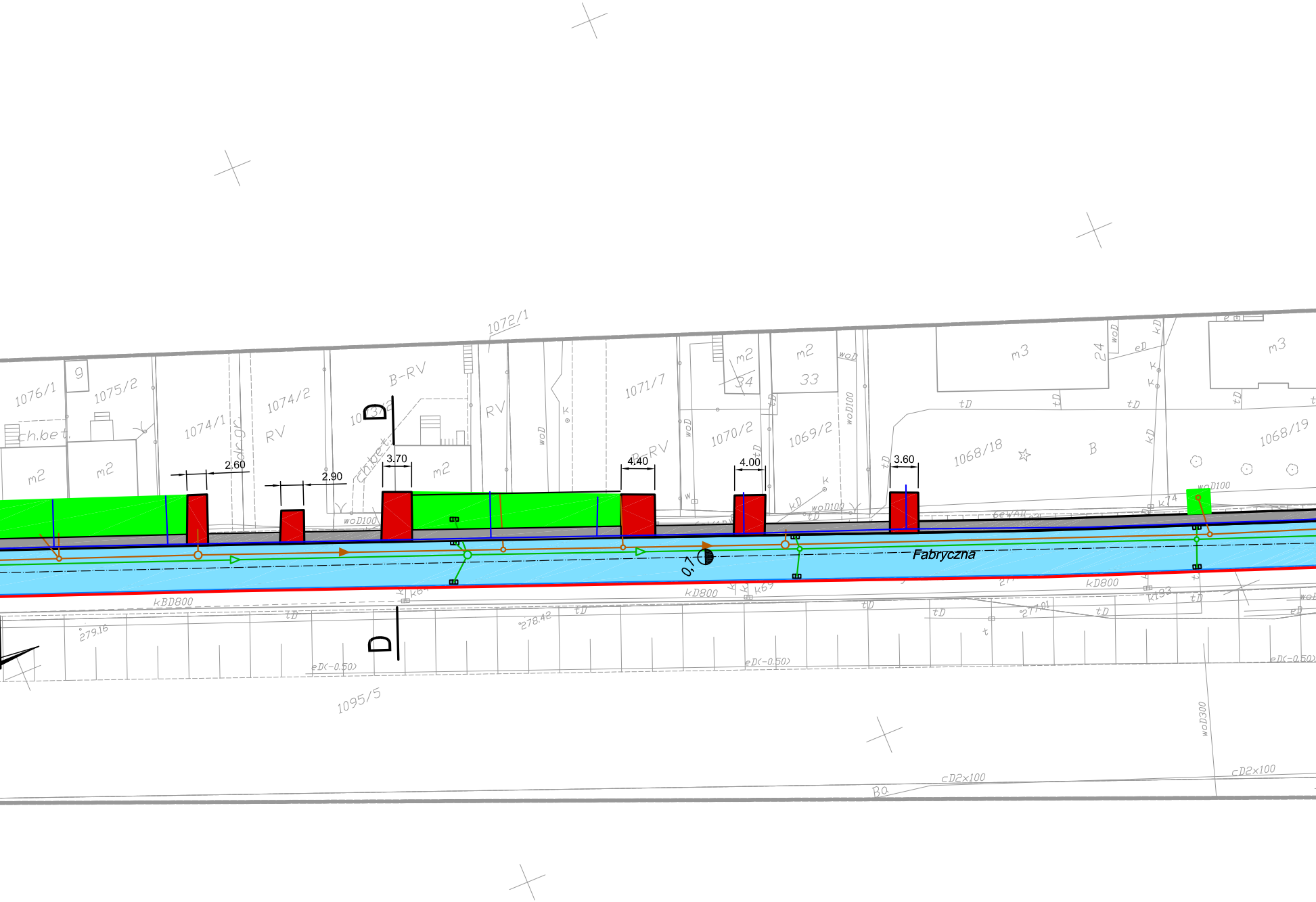
1072/1
1076/1
9
1075/2
ch.bet.
m2
m2
1074/1
ogr.
1074/2
RV
B-RV
D
1073/2
ch.bet.
m2
RV
woD
K
1071/7
B-RV
m2
34
m2
33
woD
1070/2
tD
1069/2
woD100
m3
24
woD
eD
kD
tD
1068/18
B
kD
m3
1068/19
woD100
2.60
2.90
3.70
4.40
4.00
3.60
woD100
woD100
k74
Fabryczna
0,7
kBD800
kD800
kD800
k69
k193
tD
279.16
278.42
277.01
eD(-0.50)
eD(-0.50)
eD(-0.50)
D
1095/5
woD300
cD2x100
cD2x100
Ba

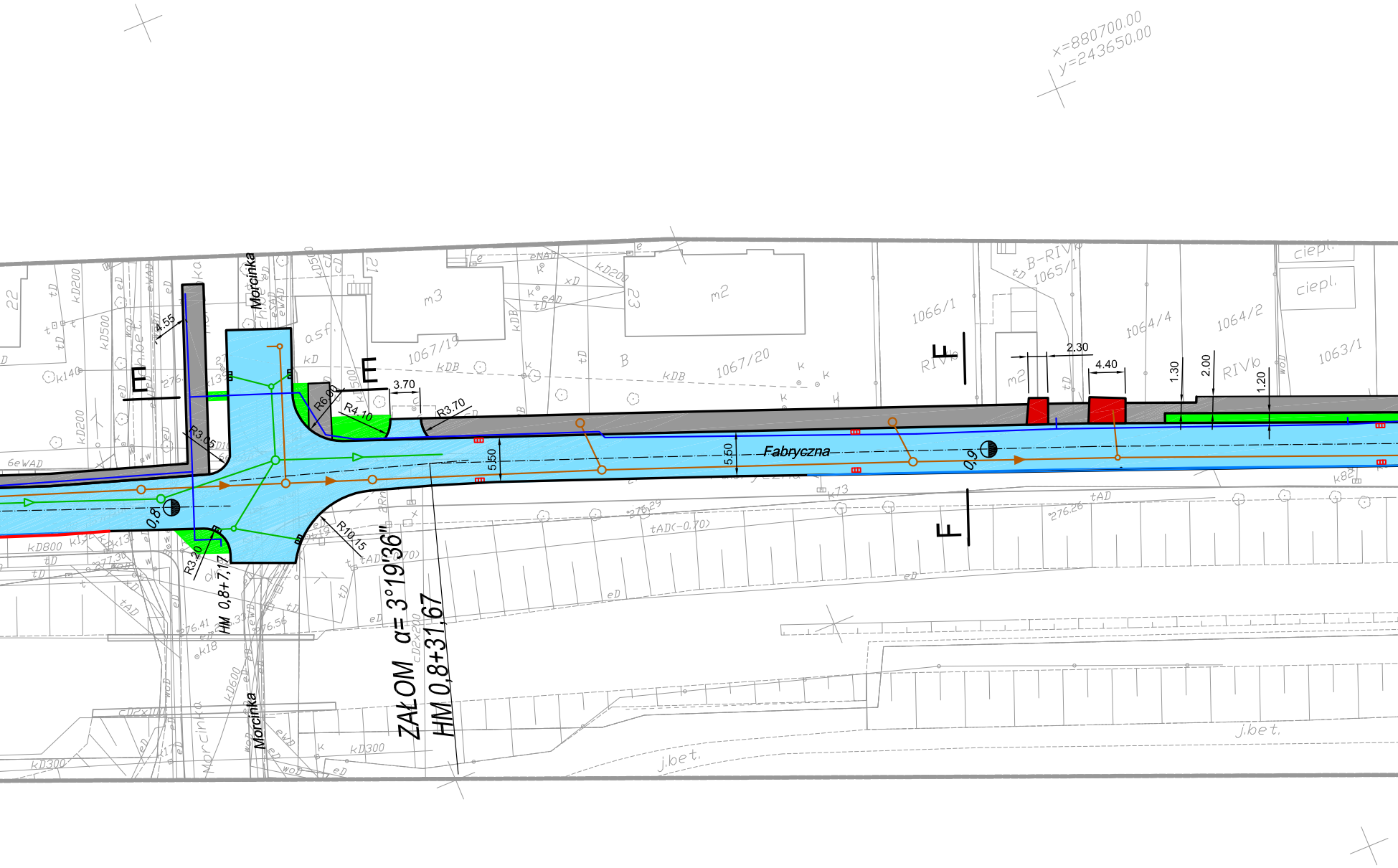
x=880700.00
y=243650.00
Fabryczna
Morcinka
Morcinka
ZAŁOM α= 3°19'36"
HM 0,8+31,67
HM 0,8+7,17
E
E
F
F
5.50
5.50
3.70
2.30
4.40
1.30
2.00
1.20
4.55
R6.00
R4.10
R3.70
R3.05
R3.20
R10.15
0,8
0,9
1067/19
1067/20
1066/1
1065/1
1064/4
1064/2
1063/1
m3
m2
m2
B
RIVb
RIVb
B-RIVb
ciepl.
ciepl.
asf.
j.bet.
j.bet.
22
21
23
kD800
kD300
kD200
kD500
kD600
tAD(-0.70)
tAD
eD
tD
276.29
276.26
276.41
276.56

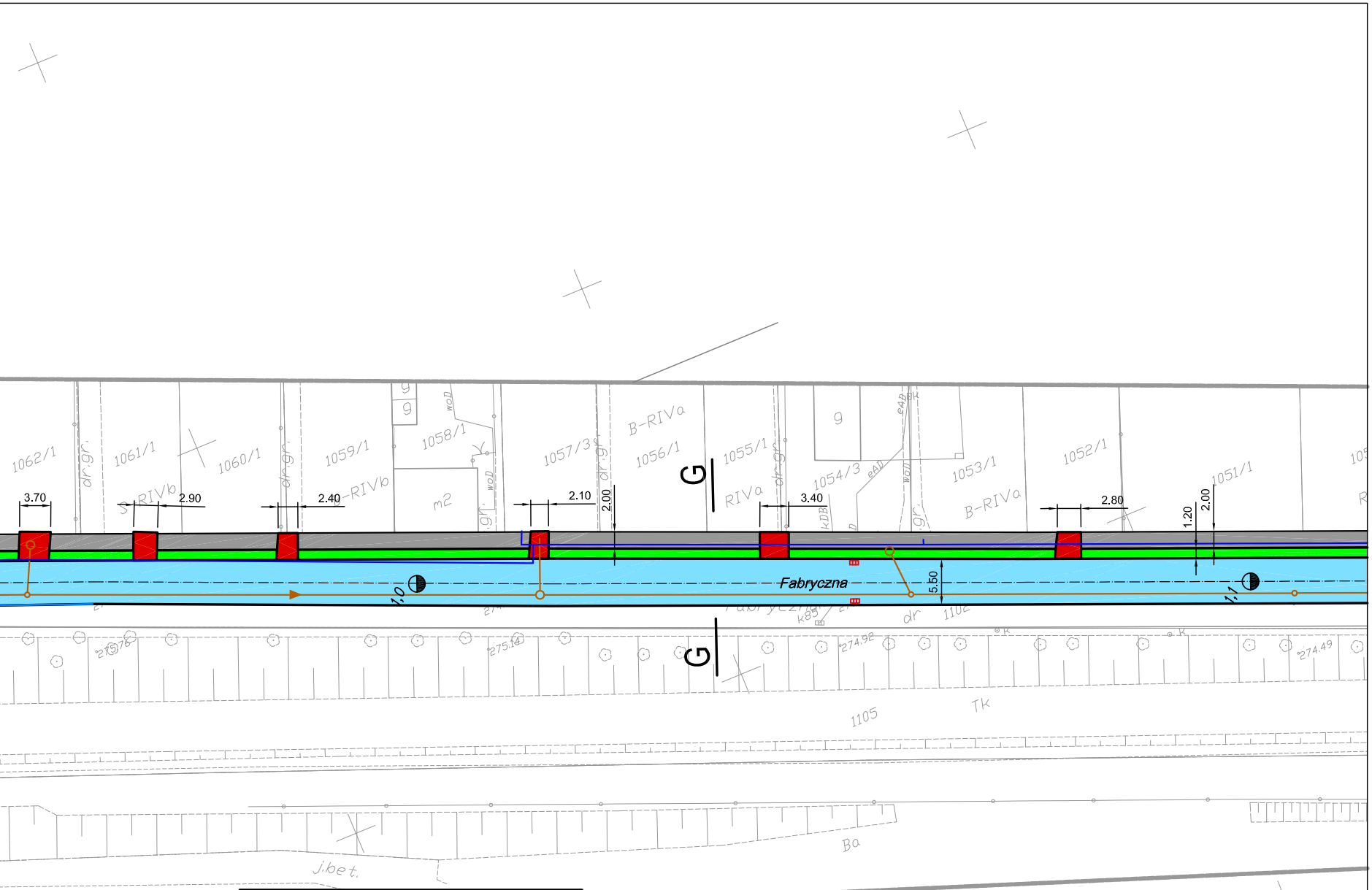
1062/1
dr.gr.
1061/1
RIVb
1060/1
dr.gr.
1059/1
RIVb
1058/1
woD
m2
1057/3
dr.gr.
B-RIVa
1056/1
1055/1
RIVa
dr.gr.
1054/3
KDB
1053/1
B-RIVa
1052/1
1051/1
3.70
2.90
2.40
2.10
2.00
3.40
2.80
1.20
2.00
5.50
Fabryczna
1,0
1,1
G
G
275.76
275.14
274.92
274.49
1102
1105
Tk
Ba
j.bet.

LEGENDA:

🟦	Nawierzchnia z asfaltu
⬛	Nawierzchnia z kostki betonowej
🟥	Nawierzchnia z cegły klinkierowej
🟩	Zieleń
🟦	Teren zajęty pod poszerzenie ulicy
—	Korekta krawędzi ulicy
▥	Wpusty do odtworzenia - 8 szt.
▥	Nowe wpusty - 18 szt.

PRACOWNIA PROJEKTOWA TOMASZ BRZENK **ul. Świerczewskiego 40** **41-100 Siemianowice Śl.** ☎ 601 - 918 - 321 ☎ /32/ 229 - 30 - 32 tbrzenk@wp.pl	Inwestor: Gmina Wojkowice - Urząd Miasta Wojkowice ul. Jana III Sobieskiego 290A, 42-580 Wojkowice
Projektował: Inż. Franciszek JANOCHA nr upr. 839/76 — Podpis:	Inwestycja: Budowa kanalizacji sanitarnej i deszczowej na terenie Miasta Wojkowice - Etap I - odtworzenie nawierzchni dróg i chodników po wybudowanej kanalizacji sanitarnej i deszczowej oraz sieci wodociągowej w ulicy Fabrycznej w Wojkowicach
Opracował: — Podpis:	Rodzaj opracowania: PROJEKT WYKONAWCZY
Opracował: — Podpis:	Tytuł rysunku: Plan odtworzenia nawierzchni w ul. Fabrycznej - odc. od dz. gr. nr 1086/2 do 1051/1
Sprawdził: — Podpis:	Skala: 1:500 — Data: 06.2013 — Nr zlecenia: — Nr rysunku: 03/III